



EVROPSKÁ UNIE
Evropské strukturální a investiční fondy
Operační program Doprava

Ministerstvo dopravy
Státní fond dopravní
infrastruktury






Orientační schéma:

Razítko oprávněné osoby:

		Podpis: _____		Datum: _____	

Revize:	Datum:	Popis:	Kontroloval:
000	27.05.2021	Definitivní odevzdání	Radek Kverek, DiS.
P02	27.04.2021	Dokumentace po připomínkách	Radek Kverek, DiS.
P01	27.03.2021	Dokumentace k připomínkám	Radek Kverek, DiS.

Stavebník/investor:	Správa železnic, státní organizace	
Adresa:	Dlážděná 1003/7, 110 00 Praha 1	
Zástupce investora:	Stavebí správa východ	
Adresa:	Nerudova 773/1, 779 00 Olomouc	

Zhotovitel stavby:	DMC Havlíčkův Brod s.r.o.		
Adresa:	Průmyslová 941, 580 01 Havlíčkův Brod		
Kontakt:	T: 420 569 400 520 E: culka@dmchb.cz		
Zhotivtel objektu:	DMC Havlíčkův Brod s.r.o.		
Adresa:	Průmyslová 941, 580 01 Havlíčkův Brod		
Kontakt:	T: 420 569 400 520 E: culka@dmchb.cz		
Hlavní projektant (HIP):	Specialista:	Odpovědný projektant:	Zpracovatel přílohy:
Bc. Josef Culka	Bc. Josef Culka	Ing. David Kozlík	Bc. Josef Culka

Název stavby/akce:		Rekonstrukce PZS vč. povrchu v km 2,265 (P7412) na trati Valašské Meziříčí – Rožnov p/R		S-kód:	S622000135
				Zakázka:	20053
Název části:		Geodetická dokumentace		Označení části:	1
Název objektu:				Číslo objektu/komplexu:	
Název přílohy:		MAJETKOPRÁVNÍ ČÁST		Číslo přílohy:	2
Název dílčí části přílohy:				Paré:	
Kraj:	Katastrální území:	TUDU:			
Zlínský	Krhová [776505]	214112			
Dokumentace:					
Stupeň dokumentace:	Datum zpracování:	Formáty:	Měřítko:		
DUSP	27.05.2021	32 x A4			

S-kód:	Stupeň dokumentace:	Část:	Objekt:	Podoblast:	Příloha:
S 6 2 2 0 0 0 1 3 5	- D U S P	- I X X X X X	- X X X X X X X X X X	- X X	- X - 2 X X - 0 0 0

Prostor pro další informace

OBSAH

I.2.1	Pozemky stavby	2
I.2.2	Podrobný popis pozemků stavby	3
I.2.3	Pozemky sousedící se stavbou	6
I.2.4	Seznam pozemků ZPF a PUPFL dotčených stavbou	9
I.2.5	Dotčení pozemků stavbou	10
I.2.6	Výpisy z KN	12

Rekonstrukce PZS vč. povrchu v km 2,265 (P7412) na trati Valašské Meziříčí – Rožnov p/R

POZEMKY STAVBY			
Číslo pozemku	Katastrální území	Vlastník pozemku	Poznámka
1028/1	Krhová [776505]	ANTEC, spol. s r.o.	1
783/1	Krhová [776505]	Kristek Petr DiS., Kristková Dáša	2
823	Krhová [776505]	Kristek Petr DiS., Kristková Dáša	3
1024	Krhová [776505]	Obec Krhová	4
1025	Krhová [776505]	Obec Krhová	5
781	Krhová [776505]	Obec Krhová	6
1026/2	Krhová [776505]	Obec Krhová	7
783/2	Krhová [776505]	Obec Krhová	8
790/1	Krhová [776505]	Obec Krhová	9
790/12	Krhová [776505]	Obec Krhová	10
790/13	Krhová [776505]	Obec Krhová	11
803/3	Krhová [776505]	Obec Krhová	12
2148/1	Krhová [776505]	ŘSZK, p.o.	13
2149/1	Krhová [776505]	ŘSZK, p.o.	14
2149/2	Krhová [776505]	ŘSZK, p.o.	15
780	Krhová [776505]	Správa železnic, s.o.	16
2160	Krhová [776505]	Správa železnic, s.o.	17
1026/1	Krhová [776505]	Správa železnic, s.o.	18
2154/1	Krhová [776505]	Správa železnic, s.o.	19
997/1	Krásno nad Bečvou [776432]	Správa železnic, s.o.	20

POZEMKY ZAŘÍZENÍ STAVENIŠTĚ			
Číslo pozemku	Katastrální území	Vlastník pozemku	Poznámka
780	Krhová [776505]	Správa železnic, s.o.	16
1026/1	Krhová [776505]	Správa železnic, s.o.	18

Pozemky dotčené stavbou ve vlastnictví:								ANTEC, spol. s r.o.
Číslo položky	Parcelní číslo	Vlastník	List vlastnictví	Výměra [m2]	Určení výměry	Druh pozemku	Stavba Způsob využití	Způsob ochrany nemovitosti Omezení vlastnického práva
Obec: Krhová [500062]								Katastrální území: Krhová [776505]
1	1028/1	ANTEC, spol. s r.o., č. p. 162, 75651 Zašová	1204	1492	Ze souřadnic v S-JTSK	Ostatní plocha	Jiná plocha	Předkupní právo Zástavní právo smluvní

Pozemky dotčené stavbou ve vlastnictví:								Kristek Petr DiS., Kristková Dáša
Číslo položky	Parcelní číslo	Vlastník	List vlastnictví	Výměra [m2]	Určení výměry	Druh pozemku	Stavba Způsob využití	Způsob ochrany nemovitosti Omezení vlastnického práva
Obec: Krhová [500062]								Katastrální území: Krhová [776505]
2	783/1	Kristek Petr DiS., U Přejezdu 246, 75663 Krhová Kristková Dáša, U Přejezdu 246, 75663 Krhová	199	627	Ze souřadnic v S-JTSK	Zahrada	-	ZPF
3	823	Kristek Petr DiS., U Přejezdu 246, 75663 Krhová Kristková Dáša, U Přejezdu 246, 75663 Krhová	199	208	Ze souřadnic v S-JTSK	Ostatní plocha	Ostatní komunikace	Věcné břemeno vedení

Pozemky dotčené stavbou ve vlastnictví:								Obec Krhová
Číslo položky	Parcelní číslo	Vlastník	List vlastnictví	Výměra [m2]	Určení výměry	Druh pozemku	Stavba Způsob využití	Způsob ochrany nemovitosti Omezení vlastnického práva
Obec: Krhová [500062]								Katastrální území: Krhová [776505]
4	1024	Obec Krhová, Bří Podmolů 441, 75663 Krhová	10001	2322	Ze souřadnic v S-JTSK	Ostatní plocha	Manipulační plocha	-
5	1025	Obec Krhová, Bří Podmolů 441, 75663 Krhová	10001	80	Ze souřadnic v S-JTSK	Ostatní plocha	Ostatní komunikace	-
6	781	Obec Krhová, Bří Podmolů 441, 75663 Krhová	10001	46	Ze souřadnic v S-JTSK	Trvalý travní porost	-	ZPF
7	1026/2	Obec Krhová, Bří Podmolů 441, 75663 Krhová	10001	318	Ze souřadnic v S-JTSK	Ostatní plocha	Silnice	-
8	783/2	Obec Krhová, Bří Podmolů 441, 75663 Krhová	10001	39	Ze souřadnic v S-JTSK	Zahrada	-	ZPF
9	790/1	Obec Krhová, Bří Podmolů 441, 75663 Krhová	10001	2385	Ze souřadnic v S-JTSK	Trvalý travní porost	-	ZPF Věcné břemeno (podle listiny)
10	790/12	Obec Krhová, Bří Podmolů 441, 75663 Krhová	10001	1141	Ze souřadnic v S-JTSK	Ostatní plocha	Ostatní komunikace	Věcné břemeno (podle listiny)
11	790/13	Obec Krhová, Bří Podmolů 441, 75663 Krhová	10001	548	Ze souřadnic v S-JTSK	Ostatní plocha	Sportoviště a rekreační plocha	Věcné břemeno (podle listiny) Věcné břemeno chůze a jízdy
12	803/3	Obec Krhová, Bří Podmolů 441, 75663 Krhová	10001	134	Ze souřadnic v S-JTSK	Ostatní plocha	Ostatní komunikace	-

Pozemky dotčené stavbou ve vlastnictví:				Zlínský kraj - Ředitelství silnice Zlínského kraje, příspěvková organizace				
Číslo položky	Parcelní číslo	Vlastník	List vlastnictví	Výměra [m2]	Určení výměry	Druh pozemku	Stavba Způsob využití	Způsob ochrany nemovitosti Omezení vlastnického práva
Obec: Krhová [500062]				Katastrální území: Krhová [776505]				
13	2148/1	Zlínský kraj, třída Tomáše Bati 21, 76001 Zlín Ředitelství silnic Zlínského kraje,příspěvková organizace, K Majáku 5001, 76001 Zlín	995	447	Ze souřadnic v S-JTSK	Ostatní plocha	Silnice	Věcné břemeno (podle listiny)
14	2149/1	Zlínský kraj, třída Tomáše Bati 21, 76001 Zlín Ředitelství silnic Zlínského kraje,příspěvková organizace, K Majáku 5001, 76001 Zlín	995	318	Ze souřadnic v S-JTSK	Ostatní plocha	Silnice	-
15	2149/2	Zlínský kraj, třída Tomáše Bati 21, 76001 Zlín Ředitelství silnic Zlínského kraje,příspěvková organizace, K Majáku 5001, 76001 Zlín	995	22	Ze souřadnic v S-JTSK	Ostatní plocha	Ostatní komunikace	-

Pozemky dotčené stavbou ve vlastnictví:				Česká republika - Správa železnic, státní organizace				
Číslo položky	Parcelní číslo	Vlastník	List vlastnictví	Výměra [m2]	Určení výměry	Druh pozemku	Stavba Způsob využití	Způsob ochrany nemovitosti Omezení vlastnického práva
Obec: Krhová [500062]				Katastrální území: Krhová [776505]				
16	780	Česká republika Správa železnic, státní organizace, Dlážďená 1003/7, Nové Město, 11000 Praha 1	656	281	Ze souřadnic v S-JTSK	Ostatní plocha	Dráha	-
17	2160	Česká republika Správa železnic, státní organizace, Dlážďená 1003/7, Nové Město, 11000 Praha 2	656	8125	Ze souřadnic v S-JTSK	Ostatní plocha	Dráha	Věcné břemeno (podle listiny)
18	1026/1	Česká republika Správa železnic, státní organizace, Dlážďená 1003/7, Nové Město, 11000 Praha 3	656	1664	Ze souřadnic v S-JTSK	Ostatní plocha	Silnice	-
19	2154/1	Česká republika Správa železnic, státní organizace, Dlážďená 1003/7, Nové Město, 11000 Praha 4	656	58789	Ze souřadnic v S-JTSK	Ostatní plocha	Dráha	značka geodetického bodu a její chráněné území Věcné břemeno (podle listiny) Věcné břemeno chůze a jízdy
Obec: Valašské Meziříčí [545058]				Katastrální území: Krásno nad Bečvou [776432]				
20	997/1	Česká republika Správa železnic, státní organizace, Dlážďená 1003/7, Nové Město, 11000 Praha 1	4812	13860	Graficky nebo v digitalizované mapě	Ostatní plocha	Dráha	Věcné břemeno vedení Změna výměr obnovou operátu

Číslo položky	Parcelní číslo	Vlastník	List vlastnictví	Výměra [m2]	Určení výměry	Druh pozemku	Stavba Způsob využití	Způsob ochrany nemovitosti Omezení vlastnického práva
Obec: Valašské Meziříčí [545058]					Katastrální území: Krásno nad Bečvou [776432]			
1	1007/1	Česká republika Správa železnic, státní organizace, Dlážďená 1003/7, Nové Město, 11000 Praha 1	4812	43686	Graficky nebo v digitalizované mapě	Ostatní plocha	Dráha	Věcné břemeno (podle listiny) Věcné břemeno chůze a jízdy Věcné břemeno vedení
2	834/3	Město Valašské Meziříčí, Náměstí 7/5, 75701 Valašské Meziříčí	10001	1226	Graficky nebo v digitalizované mapě	Ostatní plocha	Manipulační plocha	Věcné břemeno cesty Změna výměr obnovou
3	834/2	Papež Vladimír, Sokolská 1095, 75701 Valašské Meziříčí	1624	537	Ze souřadnic v S-JTSK	Ostatní plocha	Manipulační plocha	Změna výměr obnovou operátu
4	925/24	Město Valašské Meziříčí, Náměstí 7/5, 75701 Valašské Meziříčí	10001	2800	Graficky nebo v digitalizované mapě	Ostatní plocha	Ostatní komunikace	Věcné břemeno (podle listiny) Věcné břemeno cesty
5	925/29	Město Valašské Meziříčí, Náměstí 7/5, 75701 Valašské Meziříčí	10001	250	Graficky nebo v digitalizované mapě	Ostatní plocha	Ostatní komunikace	-
Obec: Krhová [500062]					Katastrální území: Krhová [776505]			
6	2154/2	Obec Krhová, Bří Podmolů 441, 75663 Krhová	10001	87	Graficky nebo v digitalizované mapě	Ostatní plocha	Dráha	-
7	1020	Obec Krhová, Bří Podmolů 441, 75663 Krhová	10001	2157	Ze souřadnic v S-JTSK	Zahrada	-	ZPF
8	1023/1	Obec Krhová, Bří Podmolů 441, 75663 Krhová	10001	473	Ze souřadnic v S-JTSK	Ostatní plocha	Manipulační plocha	-
9	1023/3	Česká republika Správa železnic, státní organizace, Dlážďená 1003/7, Nové Město, 11000 Praha 1	656	10	Ze souřadnic v S-JTSK	Ostatní plocha	Manipulační plocha	-
10	st. 786	Společenství vlastníků č. p. 332 U Přejezdu 332, 75663 Krhová Společenství vlastníků č. p. 333 U Přejezdu 333, 75663 Krhová	891	376	Ze souřadnic v S-JTSK	Zastavěná plocha a nádvoří	Budova č. p. 332, 333	Upozornění: Omezení a jiné zápisy vztahující se ke spoluvlastníkům se zobrazují u příslušných jednotek Upozornění: Omezení a jiné zápisy vztahující se ke spoluvlastníkům se zobrazují u příslušných jednotek

Číslo položky	Parcelní číslo	Vlastník	List vlastnictví	Výměra [m2]	Určení výměry	Druh pozemku	Stavba Způsob využití	Způsob ochrany nemovitosti Omezení vlastnického práva
11	st. 788	Společenství vlastníků č. p. 330 U Přejezdu 330, 75663 Krhová Společenství vlastníků č. p. 331 U Přejezdu 331, 75663 Krhová	889	376	Ze souřadnic v S-JTSK	Zastavěná plocha a nádvoří	Budova č. p. 330, 331	Upozornění: Omezení a jiné zápisy vztahující se ke spoluvlastníkům se zobrazují u příslušných jednotek Upozornění: Omezení a jiné zápisy vztahující se ke spoluvlastníkům se zobrazují u příslušných jednotek
12	st. 782	Kristek Petr DiS., U Přejezdu 246, 75663 Krhová Kristková Dáša, U Přejezdu 246, 75663 Krhová	199	191	Ze souřadnic v S-JTSK	Zastavěná plocha a nádvoří	Budova č. p. 246	-
13	784	Obec Krhová, Bří Podmolů 441, 75663 Krhová	10001	550	Ze souřadnic v S-JTSK	Zahrada	-	ZPF
14	785/2	Obec Krhová, Bří Podmolů 441, 75663 Krhová	10001	289	Ze souřadnic v S-JTSK	Ostatní plocha	Ostatní komunikace	-
15	785/1	Obec Krhová, Bří Podmolů 441, 75663 Krhová	10001	69	Ze souřadnic v S-JTSK	Ostatní plocha	Ostatní komunikace	-
16	2156/48	Pobořilová Květoslava, K Obrázku 540, 75663 Krhová	878	662	Graficky nebo v digitalizované mapě	Vodní plocha	Koryto vodního toku přirozené nebo upravené	-
17	779	Dědič Přemysl, č. p. 103, 75501 Ústí Žilinský Pavel, č. p. 496, 75701 Poličná	62	4342	Ze souřadnic v S-JTSK	Zahrada	-	ZPF
18	2148/2	Zlínský kraj, třída Tomáše Bati 21, 76001 Zlín Ředitelství silnic Zlínského kraje, příspěvková organizace, K Majáku 5001, 76001 Zlín	995	5	Ze souřadnic v S-JTSK	Ostatní plocha	Ostatní komunikace	-
19	2148/3	Zlínský kraj, třída Tomáše Bati 21, 76001 Zlín Ředitelství silnic Zlínského kraje, příspěvková organizace, K Majáku 5001, 76001 Zlín	995	2	Ze souřadnic v S-JTSK	Ostatní plocha	Ostatní komunikace	-
20	1027/1	Obec Krhová, Bří Podmolů 441, 75663 Krhová	10001	95	Ze souřadnic v S-JTSK	Ostatní plocha	Jiná plocha	-
21	1027/2	Obec Krhová, Bří Podmolů 441, 75663 Krhová	10001	9	Ze souřadnic v S-JTSK	Ostatní plocha	Ostatní komunikace	-
22	1028/3	Obec Krhová, Bří Podmolů 441, 75663 Krhová	10001	20	Ze souřadnic v S-JTSK	Ostatní plocha	Ostatní komunikace	-
23	st. 1028/2	ANTEC, spol. s r.o., č. p. 162, 75651 Zašová	1204	187	Ze souřadnic v S-JTSK	Zastavěná plocha a nádvoří	Budova	-
24	2158	Česká republika Lesy České republiky, s.p., Přemyslova 1106/19, Nový Hradec Králové, 50008 Hradec Králové	904	449	Ze souřadnic v S-JTSK	Vodní plocha	Koryto vodního toku přirozené nebo upravené	-

Číslo položky	Parcelní číslo	Vlastník	List vlastnictví	Výměra [m2]	Určení výměry	Druh pozemku	Stavba Způsob využití	Způsob ochrany nemovitosti Omezení vlastnického práva
25	1029	ANTEC, spol. s r.o., č. p. 162, 75651 Zašová	1204	1759	Ze souřadnic v S-JTSK	Zastavěná plocha a nádvoří	Zbořeniště	Předkupní právo Zástavní právo smluvní
26	1030	Česká republika Správa železnic, státní organizace, Dlážďená 1003/7, Nové Město, 11000 Praha 1	656	2166	Ze souřadnic v S-JTSK	Ostatní plocha	Dráha	-

Pozemky PUPFL ležící do 50 m od obvodu stavby

Číslo poz.	Katastrální území	Vlastník pozemku	Druh pozemku	Způsob ochrany nemovitosti	Plocha záboru [m ²]
------------	-------------------	------------------	--------------	----------------------------	---------------------------------

Stavbou nebudou dotčeny pozemky PUPFL ležící do 50 m od obvodu stavby

Pozemky ZPF a PUPFL dotčené dočasným zábořem

Číslo poz.	Katastrální území	Vlastník pozemku	Druh pozemku	Způsob ochrany nemovitosti	Plocha záboru [m ²]
783/1	Krhová [776505]	Kristek Petr DiS., Kristková Dáša	Zahrada	ZPF	
783/2	Krhová [776505]	Obec Krhová	Zahrada	ZPF	
781	Krhová [776505]	Obec Krhová	Trvalý travní porost	ZPF	
790/1	Krhová [776505]	Obec Krhová	Trvalý travní porost	ZPF	

Pozemky ZPF a PUPFL trvalým zábořem



Číslo poz.	Katastrální území	Vlastník pozemku	Druh pozemku	Způsob ochrany nemovitosti	Plocha záboru [m ²]
783/2	Krhová [776505]	Obec Krhová	Zahrada	ZPF	
781	Krhová [776505]	Obec Krhová	Trvalý travní porost	ZPF	

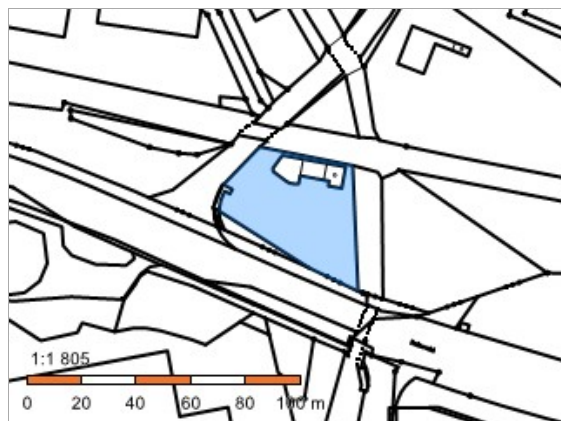
Dotčení pozemků stavbou					
Číslo pozemku	Katastrální území	Vlastník pozemku	Trvalý zábor / Výkup [m ²]	Dočasný zábor [m ²]	Věcné břemeno [m ²]
1028/1	Krhová [776505]	ANTEC, spol. s r.o.	-	26,351	2,137 (PS 01)
783/1	Krhová [776505]	Kristek Petr DiS., Kristková Dáša	-	88,88	-
823	Krhová [776505]	Kristek Petr DiS., Kristková Dáša	-	25,265	-
1024	Krhová [776505]	Obec Krhová	-	231,879	12,123 (PS 02)
1025	Krhová [776505]	Obec Krhová	-	80,183	10,997 (PS 02)
781	Krhová [776505]	Obec Krhová	-	46,277	23,383 (SO 03+10)
1026/2	Krhová [776505]	Obec Krhová	-	317,852	26,588 (PS 02)
783/2	Krhová [776505]	Obec Krhová	-	39,326	-
790/1	Krhová [776505]	Obec Krhová	-	20,736	4,081 (SO 03+10)
790/12	Krhová [776505]	Obec Krhová	-	127,611	24,777 (SO 03+10)
790/13	Krhová [776505]	Obec Krhová	-	94,734	0,033 (SO 03)
803/3	Krhová [776505]	Obec Krhová	-	39,374	7,601 (SO 03)
2148/1	Krhová [776505]	ŘSZK, p.o.	-	330,497	17,390 (SO 04+10, PS 02) 6,434 (SO 06)
2149/1	Krhová [776505]	ŘSZK, p.o.	-	317,794	24,782 (SO 03+04, PS 02) 63,051 (SO 06)
2149/2	Krhová [776505]	ŘSZK, p.o.	-	21,552	5,590 (SO 06)
780	Krhová [776505]	Správa železnic, s.o.	-	281,194	0,798 (SO 06)
2160	Krhová [776505]	Správa železnic, s.o.	-	trať v km 1,975 – 2,425	0,840 (SO 06)
1026/1	Krhová [776505]	Správa železnic, s.o.	-	1664,028	0,196 (SO 05) 6,928 (SO 06)
2154/1	Krhová [776505]	Správa železnic, s.o.	-	168,638	-

Dotčení pozemků stavbou					
Číslo pozemku	Katastrální území	Vlastník pozemku	Trvalý zábor / Výkup [m ²]	Dočasný zábor [m ²]	Věcné břemeno [m ²]
997/1	Krásno nad Bečvou [776432]	Správa železnic, s.o.	-	trať v km 1,900 – 1,975	-

Dotčení pozemků stavbou - Zařízení staveniště					
Číslo pozemku	Katastrální území	Vlastník pozemku	Trvalý zábor / Výkup [m ²]	Dočasný zábor [m ²]	Věcné břemeno [m ²]
780	Krhová [776505]	Správa železnic, s.o.	-	50	-
1026/1	Krhová [776505]	Správa železnic, s.o.	-	270	-

Informace o pozemku

Parcelní číslo:	1028/1 
Obec:	Krhová [500062] 
Katastrální území:	Krhová [776505]
Číslo LV:	1204
Výměra [m ²]:	1492
Typ parcely:	Parcela katastru nemovitostí
Mapový list:	
Určení výměry:	Ze souřadnic v S-JTSK
Způsob využití:	jiná plocha
Druh pozemku:	ostatní plocha



Vlastníci, jiní oprávnění

Vlastnické právo

Podíl

ANTEC, spol. s r.o., č. p. 162, 75651 Zašová

Způsob ochrany nemovitosti

Nejsou evidovány žádné způsoby ochrany.

Seznam BPEJ

Parcela nemá evidované BPEJ.

Omezení vlastnického práva

Typ


Předkupní právo

Zástavní právo smluvní

Jiné zápisy

Nejsou evidovány žádné jiné zápisy.

Řízení, v rámci kterých byl k nemovitosti zapsán cenový údaj

Nemovitost je v územním obvodu, kde státní správu katastru nemovitostí ČR vykonává [Katastrální úřad pro Zlínský kraj](#), [Katastrální pracoviště Valašské Meziříčí](#) 

Zobrazené údaje mají informativní charakter. Platnost dat k 24.05.2021 15:00.

Informace o pozemku

Parcelní číslo:	783/1
Obec:	Krhová [500062]
Katastrální území:	Krhová [776505]
Číslo LV:	199
Výměra [m ²]:	627
Typ parcely:	Parcela katastru nemovitostí
Mapový list:	
Určení výměry:	Ze souřadnic v S-JTSK
Druh pozemku:	zahrada



Vlastníci, jiní oprávnění

Vlastnické právo	Podíl
Kristek Petr DiS., U Přejezdu 246, 75663 Krhová	1/2
Kristková Dáša, U Přejezdu 246, 75663 Krhová	1/2

Způsob ochrany nemovitosti

Název
zemědělský půdní fond

Seznam BPEJ

BPEJ	Výměra
65800	627

Omezení vlastnického práva

Nejsou evidována žádná omezení.

Jiné zápisy



Nejsou evidovány žádné jiné zápisy.

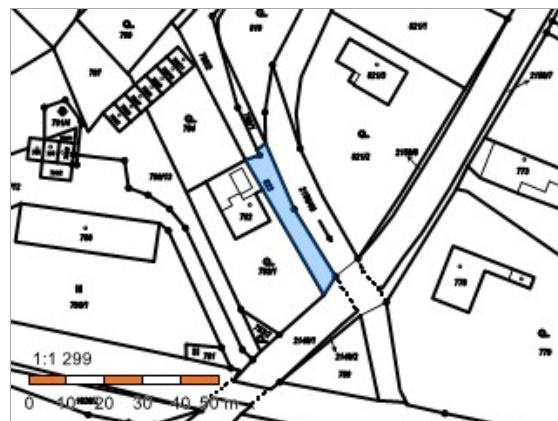
📌 Řízení, v rámci kterých byl k nemovitosti zapsán cenový údaj

Nemovitost je v územním obvodu, kde státní správu katastru nemovitostí ČR vykonává [Katastrální úřad pro Zlínský kraj, Katastrální pracoviště Valašské Meziříčí](#)

Zobrazené údaje mají informativní charakter. Platnost dat k 24.05.2021 15:00.

Informace o pozemku

Parcelní číslo:	823 
Obec:	Krhová [500062] 
Katastrální území:	Krhová [776505]
Číslo LV:	199
Výměra [m ²]:	208
Typ parcely:	Parcela katastru nemovitostí
Mapový list:	
Určení výměry:	Ze souřadnic v S-JTSK
Způsob využití:	ostatní komunikace
Druh pozemku:	ostatní plocha



Vlastníci, jiní oprávnění

Vlastnické právo	Podíl
Kristek Petr DiS., U Přejezdu 246, 75663 Krhová	1/2
Kristková Dáša, U Přejezdu 246, 75663 Krhová	1/2

Způsob ochrany nemovitosti

Nejsou evidovány žádné způsoby ochrany.

Seznam BPEJ

Parcela nemá evidované BPEJ.


Omezení vlastnického práva

Typ
Věcné břemeno vedení

Jiné zápisy

Nejsou evidovány žádné jiné zápisy.

📌 **Řízení, v rámci kterých byl k nemovitosti zapsán cenový údaj**

Nemovitost je v územním obvodu, kde státní správu katastru nemovitostí ČR vykonává [Katastrální úřad pro Zlínský kraj, Katastrální pracoviště Valašské Meziříčí](#) 

Zobrazené údaje mají informativní charakter. Platnost dat k 24.05.2021 15:00.

Informace o pozemku

Parcelní číslo:	1024
Obec:	Krhová [500062]
Katastrální území:	Krhová [776505]
Číslo LV:	10001
Výměra [m ²]:	2322
Typ parcely:	Parcela katastru nemovitostí
Mapový list:	
Určení výměry:	Ze souřadnic v S-JTSK
Způsob využití:	manipulační plocha
Druh pozemku:	ostatní plocha



Vlastníci, jiní oprávnění

Vlastnické právo

Podíl

Obec Krhová, Bří Podmolů 441, 75663 Krhová

Způsob ochrany nemovitosti

Nejsou evidovány žádné způsoby ochrany.

Seznam BPEJ

Parcela nemá evidované BPEJ.

Omezení vlastnického práva

Nejsou evidována žádná omezení.

Jiné zápisy

Nejsou evidovány žádné jiné zápisy.

📌 Řízení, v rámci kterých byl k nemovitosti zapsán cenový údaj

Nemovitost je v územním obvodu, kde státní správu katastru nemovitostí ČR vykonává [Katastrální úřad pro Zlínský kraj](#), [Katastrální pracoviště Valašské Meziříčí](#)

Zobrazené údaje mají informativní charakter. Platnost dat k 24.05.2021 15:00.

Informace o pozemku

Parcelní číslo:	1025
Obec:	Krhová [500062]
Katastrální území:	Krhová [776505]
Číslo LV:	10001
Výměra [m ²]:	80
Typ parcely:	Parcela katastru nemovitostí
Mapový list:	
Určení výměry:	Ze souřadnic v S-JTSK
Způsob využití:	ostatní komunikace
Druh pozemku:	ostatní plocha



Vlastníci, jiní oprávnění

Vlastnické právo	Podíl
Obec Krhová, Bří Podmolů 441, 75663 Krhová	

Způsob ochrany nemovitosti

Nejsou evidovány žádné způsoby ochrany.

Seznam BPEJ

Parcela nemá evidované BPEJ.

Omezení vlastnického práva

Nejsou evidována žádná omezení.

Jiné zápisy

Nejsou evidovány žádné jiné zápisy.

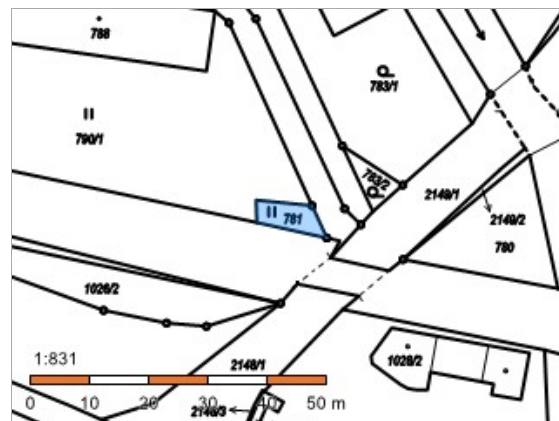
📌 Řízení, v rámci kterých byl k nemovitosti zapsán cenový údaj

Nemovitost je v územním obvodu, kde státní správu katastru nemovitostí ČR vykonává [Katastrální úřad pro Zlínský kraj, Katastrální pracoviště Valašské Meziříčí](#)

Zobrazené údaje mají informativní charakter. Platnost dat k 24.05.2021 15:00.

Informace o pozemku

Parcelní číslo:	781
Obec:	Krhová [500062]
Katastrální území:	Krhová [776505]
Číslo LV:	10001
Výměra [m ²]:	46
Typ parcely:	Parcela katastru nemovitostí
Mapový list:	
Určení výměry:	Ze souřadnic v S-JTSK
Druh pozemku:	trvalý travní porost



Vlastníci, jiní oprávnění

Vlastnické právo

Podíl

Obec Krhová, Bří Podmolů 441, 75663 Krhová

Způsob ochrany nemovitosti

Název

zemědělský půdní fond

Seznam BPEJ

BPEJ Výměra

[65800](#) 46

Omezení vlastnického práva

Nejsou evidována žádná omezení.

Jiné zápisy



Nejsou evidovány žádné jiné zápisy.

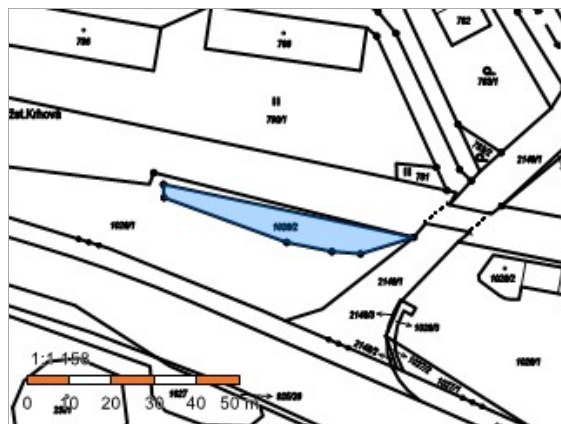
📌 Řízení, v rámci kterých byl k nemovitosti zapsán cenový údaj

Nemovitost je v územním obvodu, kde státní správu katastru nemovitostí ČR vykonává [Katastrální úřad pro Zlínský kraj](#), [Katastrální pracoviště Valašské Meziříčí](#)

Zobrazené údaje mají informativní charakter. Platnost dat k 24.05.2021 15:00.

Informace o pozemku

Parcelní číslo:	1026/2 
Obec:	Krhová [500062] 
Katastrální území:	Krhová [776505]
Číslo LV:	10001
Výměra [m ²]:	318
Typ parcely:	Parcela katastru nemovitostí
Mapový list:	
Určení výměry:	Ze souřadnic v S-JTSK
Způsob využití:	silnice
Druh pozemku:	ostatní plocha



Vlastníci, jiní oprávnění

Vlastnické právo

Podíl

Obec Krhová, Bří Podmolů 441, 75663 Krhová

Způsob ochrany nemovitosti

Nejsou evidovány žádné způsoby ochrany.

Seznam BPEJ

Parcela nemá evidované BPEJ.


Omezení vlastnického práva

Nejsou evidována žádná omezení.

Jiné zápisy



Nejsou evidovány žádné jiné zápisy.

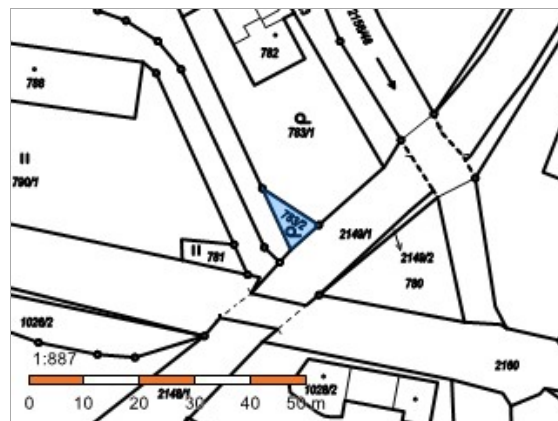
Řízení, v rámci kterých byl k nemovitosti zapsán cenový údaj

Nemovitost je v územním obvodu, kde státní správu katastru nemovitostí ČR vykonává [Katastrální úřad pro Zlínský kraj](#), [Katastrální pracoviště Valašské Meziříčí](#) 

Zobrazené údaje mají informativní charakter. Platnost dat k 24.05.2021 15:00.

Informace o pozemku

Parcelní číslo: [783/2](#) 
Obec: [Krhová \[500062\]](#) 
Katastrální území: [Krhová \[776505\]](#)
Číslo LV: [10001](#)
Výměra [m²]: 39
Typ parcely: Parcela katastru nemovitostí
Mapový list:
Určení výměry: Ze souřadnic v S-JTSK
Druh pozemku: zahrada



Vlastníci, jiní oprávnění

Vlastnické právo

Podíl

Obec Krhová, Bří Podmolů 441, 75663 Krhová

Způsob ochrany nemovitosti

Název

zemědělský půdní fond

Seznam BPEJ

BPEJ Výměra

[65800](#)  39


Omezení vlastnického práva

Nejsou evidována žádná omezení.

Jiné zápisy


Nejsou evidovány žádné jiné zápisy.


Řízení, v rámci kterých byl k nemovitosti zapsán cenový údaj

Nemovitost je v územním obvodu, kde státní správu katastru nemovitostí ČR vykonává [Katastrální úřad pro Zlínský kraj](#), [Katastrální pracoviště Valašské Meziříčí](#) 

Zobrazené údaje mají informativní charakter. Platnost dat k 24.05.2021 15:00.

Informace o pozemku

Parcelní číslo: [790/1](#) 

Obec: [Krhová \[500062\]](#) 

Katastrální území: [Krhová \[776505\]](#)

Číslo LV: [10001](#)

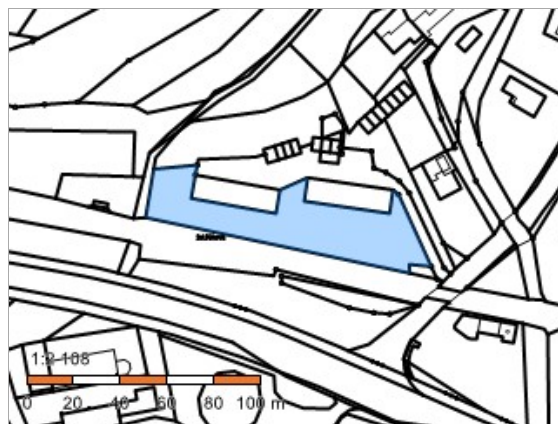
Výměra [m²]: 2385

Typ parcely: Parcela katastru nemovitostí

Mapový list:

Určení výměry: Ze souřadnic v S-JTSK

Druh pozemku: trvalý travní porost



Vlastníci, jiní oprávnění

Vlastnické právo

Podíl

Obec Krhová, Bří Podmolů 441, 75663 Krhová

Způsob ochrany nemovitosti

Název

zemědělský půdní fond

Seznam BPEJ

BPEJ Výměra

[62441](#)  366[65800](#)  2019

Omezení vlastnického práva


Typ

Věcné břemeno (podle listiny)

Jiné zápisy



Nejsou evidovány žádné jiné zápisy.

 Řízení, v rámci kterých byl k nemovitosti zapsán cenový údaj

Nemovitost je v územním obvodu, kde státní správu katastru nemovitostí ČR vykonává [Katastrální úřad pro Zlínský kraj](#), [Katastrální pracoviště Valašské Meziříčí](#) 

Zobrazené údaje mají informativní charakter. Platnost dat k 24.05.2021 15:00.

Informace o pozemku

Parcelní číslo:	790/12 
Obec:	Krhová [500062] 
Katastrální území:	Krhová [776505]
Číslo LV:	10001
Výměra [m ²]:	1141
Typ parcely:	Parcela katastru nemovitostí
Mapový list:	
Určení výměry:	Ze souřadnic v S-JTSK
Způsob využití:	ostatní komunikace
Druh pozemku:	ostatní plocha



Vlastníci, jiní oprávnění

Vlastnické právo

Podíl

Obec Krhová, Bří Podmolů 441, 75663 Krhová

Způsob ochrany nemovitosti

Nejsou evidovány žádné způsoby ochrany.

Seznam BPEJ

Parcela nemá evidované BPEJ.

Omezení vlastnického práva


Typ

Věcné břemeno (podle listiny)

Jiné zápisy



Nejsou evidovány žádné jiné zápisy.

Řízení, v rámci kterých byl k nemovitosti zapsán cenový údaj

Nemovitost je v územním obvodu, kde státní správu katastru nemovitostí ČR vykonává [Katastrální úřad pro Zlínský kraj, Katastrální pracoviště Valašské Meziříčí](#) 

Zobrazené údaje mají informativní charakter. Platnost dat k 24.05.2021 15:00.

Informace o pozemku

Parcelní číslo:	790/13 
Obec:	Krhová [500062] 
Katastrální území:	Krhová [776505]
Číslo LV:	10001
Výměra [m ²]:	548
Typ parcely:	Parcela katastru nemovitostí
Mapový list:	
Určení výměry:	Ze souřadnic v S-JTSK
Způsob využití:	sportoviště a rekreační plocha
Druh pozemku:	ostatní plocha



Vlastníci, jiní oprávnění

Vlastnické právo

Podíl

Obec Krhová, Bří Podmolů 441, 75663 Krhová

Způsob ochrany nemovitosti

Nejsou evidovány žádné způsoby ochrany.

Seznam BPEJ

Parcela nemá evidované BPEJ.

Omezení vlastnického práva

Typ


Věcné břemeno (podle listiny)

Věcné břemeno chůze a jízdy

Jiné zápisy

Nejsou evidovány žádné jiné zápisy.

Řízení, v rámci kterých byl k nemovitosti zapsán cenový údaj

Nemovitost je v územním obvodu, kde státní správu katastru nemovitostí ČR vykonává [Katastrální úřad pro Zlínský kraj](#), [Katastrální pracoviště Valašské Meziříčí](#) 

Zobrazené údaje mají informativní charakter. Platnost dat k 24.05.2021 15:00.

Informace o pozemku

Parcelní číslo:	803/3
Obec:	Krhová [500062]
Katastrální území:	Krhová [776505]
Číslo LV:	10001
Výměra [m ²]:	134
Typ parcely:	Parcela katastru nemovitostí
Mapový list:	
Určení výměry:	Ze souřadnic v S-JTSK
Způsob využití:	ostatní komunikace
Druh pozemku:	ostatní plocha



Vlastníci, jiní oprávnění

Vlastnické právo

Podíl

Obec Krhová, Bří Podmolů 441, 75663 Krhová

Způsob ochrany nemovitosti

Nejsou evidovány žádné způsoby ochrany.

Seznam BPEJ

Parcela nemá evidované BPEJ.

Omezení vlastnického práva

Nejsou evidována žádná omezení.

Jiné zápisy



Nejsou evidovány žádné jiné zápisy.

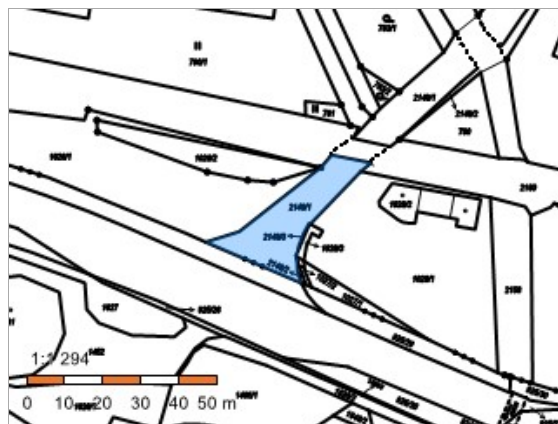
📌 Řízení, v rámci kterých byl k nemovitosti zapsán cenový údaj

Nemovitost je v územním obvodu, kde státní správu katastru nemovitostí ČR vykonává [Katastrální úřad pro Zlínský kraj](#), [Katastrální pracoviště Valašské Meziříčí](#)

Zobrazené údaje mají informativní charakter. Platnost dat k 24.05.2021 15:00.

Informace o pozemku

Parcelní číslo:	2148/1 
Obec:	Krhová [500062] 
Katastrální území:	Krhová [776505]
Číslo LV:	995
Výměra [m ²]:	447
Typ parcely:	Parcela katastru nemovitostí
Mapový list:	
Určení výměry:	Ze souřadnic v S-JTSK
Způsob využití:	silnice
Druh pozemku:	ostatní plocha



Vlastníci, jiní oprávnění

Vlastnické právo	Podíl
Zlínský kraj, třída Tomáše Bati 21, 76001 Zlín	
Hospodaření se svěřeným majetkem kraje	Podíl
Ředitelství silnic Zlínského kraje, příspěvková organizace, K Majáku 5001, 76001 Zlín	

Způsob ochrany nemovitosti

Nejsou evidovány žádné způsoby ochrany.

Seznam BPEJ

Parcela nemá evidované BPEJ.


Omezení vlastnického práva

Typ
Věcné břemeno (podle listiny)

Jiné zápisy



Nejsou evidovány žádné jiné zápisy.

 **Řízení, v rámci kterých byl k nemovitosti zapsán cenový údaj**

Nemovitost je v územním obvodu, kde státní správu katastru nemovitostí ČR vykonává [Katastrální úřad pro Zlínský kraj, Katastrální pracoviště Valašské Meziříčí](#) 

Zobrazené údaje mají informativní charakter. Platnost dat k 24.05.2021 15:00.

Informace o pozemku

Parcelní číslo:	2149/1 
Obec:	Krhová [500062] 
Katastrální území:	Krhová [776505]
Číslo LV:	995
Výměra [m ²]:	318
Typ parcely:	Parcela katastru nemovitostí
Mapový list:	
Určení výměry:	Ze souřadnic v S-JTSK
Způsob využití:	silnice
Druh pozemku:	ostatní plocha



Vlastníci, jiní oprávnění

Vlastnické právo	Podíl
Zlínský kraj, třída Tomáše Bati 21, 76001 Zlín	
Hospodaření se svěřeným majetkem kraje	Podíl
Ředitelství silnic Zlínského kraje, příspěvková organizace, K Majáku 5001, 76001 Zlín	

Způsob ochrany nemovitosti

Nejsou evidovány žádné způsoby ochrany.

Seznam BPEJ

Parcela nemá evidované BPEJ.


Omezení vlastnického práva

Nejsou evidována žádná omezení.

Jiné zápisy

Nejsou evidovány žádné jiné zápisy.

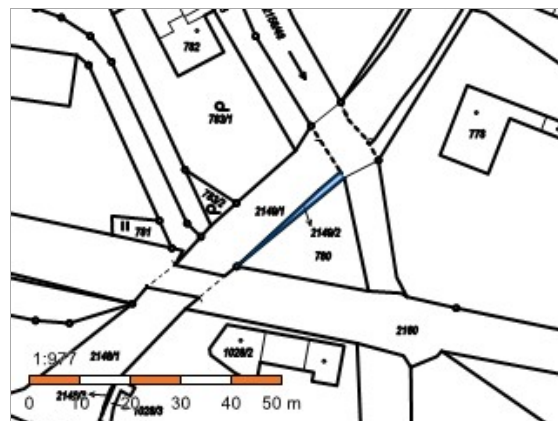
Řízení, v rámci kterých byl k nemovitosti zapsán cenový údaj

Nemovitost je v územním obvodu, kde státní správu katastru nemovitostí ČR vykonává [Katastrální úřad pro Zlínský kraj, Katastrální pracoviště Valašské Meziříčí](#) 

Zobrazené údaje mají informativní charakter. Platnost dat k 24.05.2021 15:00.

Informace o pozemku

Parcelní číslo:	2149/2
Obec:	Krhová [500062]
Katastrální území:	Krhová [776505]
Číslo LV:	995
Výměra [m ²]:	22
Typ parcely:	Parcela katastru nemovitostí
Mapový list:	
Určení výměry:	Ze souřadnic v S-JTSK
Způsob využití:	ostatní komunikace
Druh pozemku:	ostatní plocha



Vlastníci, jiní oprávnění

Vlastnické právo	Podíl
Zlínský kraj, třída Tomáše Bati 21, 76001 Zlín	
Hospodaření se svěřeným majetkem kraje	Podíl
Ředitelství silnic Zlínského kraje, příspěvková organizace, K Majáku 5001, 76001 Zlín	

Způsob ochrany nemovitosti

Nejsou evidovány žádné způsoby ochrany.

Seznam BPEJ

Parcela nemá evidované BPEJ.

Omezení vlastnického práva

Nejsou evidována žádná omezení.

Jiné zápisy

Nejsou evidovány žádné jiné zápisy.

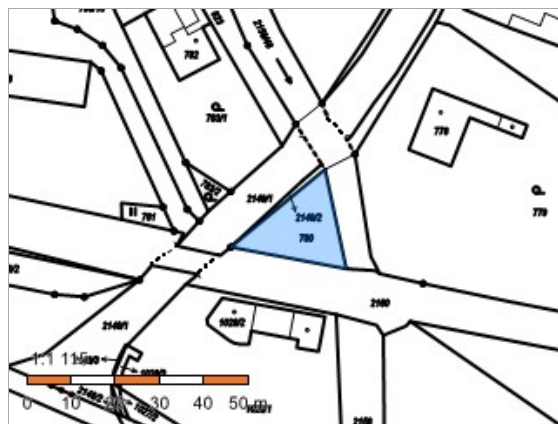
📌 Řízení, v rámci kterých byl k nemovitosti zapsán cenový údaj

Nemovitost je v územním obvodu, kde státní správu katastru nemovitostí ČR vykonává [Katastrální úřad pro Zlínský kraj, Katastrální pracoviště Valašské Meziříčí](#)

Zobrazené údaje mají informativní charakter. Platnost dat k 24.05.2021 15:00.

Informace o pozemku

Parcelní číslo:	780
Obec:	Krhová [500062]
Katastrální území:	Krhová [776505]
Číslo LV:	656
Výměra [m ²]:	281
Typ parcely:	Parcela katastru nemovitostí
Mapový list:	
Určení výměry:	Ze souřadnic v S-JTSK
Způsob využití:	dráha
Druh pozemku:	ostatní plocha



Vlastníci, jiní oprávnění

Vlastnické právo	Podíl
Česká republika	
Právo hospodařit s majetkem státu	Podíl
Správa železnic, státní organizace, Dlážděná 1003/7, Nové Město, 11000 Praha 1	

Způsob ochrany nemovitosti

Nejsou evidovány žádné způsoby ochrany.

Seznam BPEJ

Parcela nemá evidované BPEJ.

Omezení vlastnického práva

Nejsou evidována žádná omezení.

Jiné zápisy



Nejsou evidovány žádné jiné zápisy.

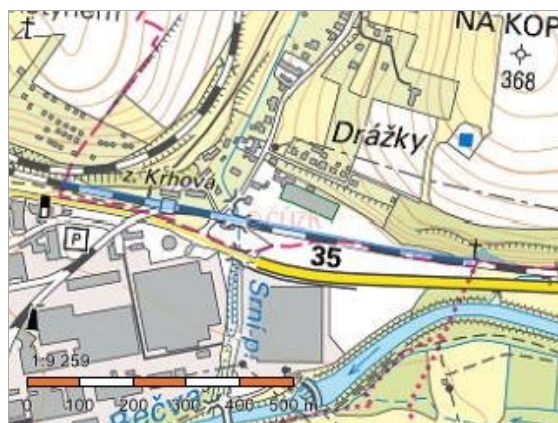
📌 Řízení, v rámci kterých byl k nemovitosti zapsán cenový údaj

Nemovitost je v územním obvodu, kde státní správu katastru nemovitostí ČR vykonává [Katastrální úřad pro Zlínský kraj, Katastrální pracoviště Valašské Meziříčí](#)

Zobrazené údaje mají informativní charakter. Platnost dat k 24.05.2021 15:00.

Informace o pozemku

Parcelní číslo:	2160 
Obec:	Krhová [500062] 
Katastrální území:	Krhová [776505]
Číslo LV:	656
Výměra [m ²]:	8125
Typ parcely:	Parcela katastru nemovitostí
Mapový list:	
Určení výměry:	Ze souřadnic v S-JTSK
Způsob využití:	dráha
Druh pozemku:	ostatní plocha



Vlastníci, jiní oprávnění

Vlastnické právo	Podíl
Česká republika	
Právo hospodařit s majetkem státu	Podíl
Správa železnic, státní organizace, Dlážďená 1003/7, Nové Město, 11000 Praha 1	

Způsob ochrany nemovitosti

Nejsou evidovány žádné způsoby ochrany.

Seznam BPEJ

Parcela nemá evidované BPEJ.


Omezení vlastnického práva

Typ
Věcné břemeno (podle listiny)

Jiné zápisy



Nejsou evidovány žádné jiné zápisy.

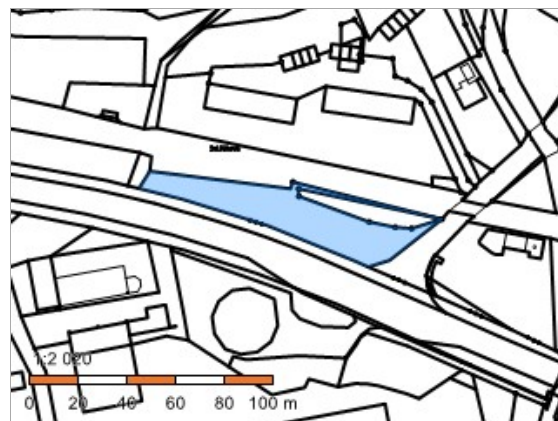
📌 **Řízení, v rámci kterých byl k nemovitosti zapsán cenový údaj**

Nemovitost je v územním obvodu, kde státní správu katastru nemovitostí ČR vykonává [Katastrální úřad pro Zlínský kraj, Katastrální pracoviště Valašské Meziříčí](#) 

Zobrazené údaje mají informativní charakter. Platnost dat k 24.05.2021 15:00.

Informace o pozemku

Parcelní číslo:	1026/1 
Obec:	Krhová [500062] 
Katastrální území:	Krhová [776505]
Číslo LV:	656
Výměra [m ²]:	1664
Typ parcely:	Parcela katastru nemovitostí
Mapový list:	
Určení výměry:	Ze souřadnic v S-JTSK
Způsob využití:	silnice
Druh pozemku:	ostatní plocha



Vlastníci, jiní oprávnění

Vlastnické právo	Podíl
Česká republika	
Právo hospodařit s majetkem státu	Podíl
Správa železnic, státní organizace, Dlážďená 1003/7, Nové Město, 11000 Praha 1	

Způsob ochrany nemovitosti

Nejsou evidovány žádné způsoby ochrany.

Seznam BPEJ

Parcela nemá evidované BPEJ.


Omezení vlastnického práva

Nejsou evidována žádná omezení.

Jiné zápisy

Nejsou evidovány žádné jiné zápisy.

Řízení, v rámci kterých byl k nemovitosti zapsán cenový údaj

Nemovitost je v územním obvodu, kde státní správu katastru nemovitostí ČR vykonává [Katastrální úřad pro Zlínský kraj, Katastrální pracoviště Valašské Meziříčí](#) 

Zobrazené údaje mají informativní charakter. Platnost dat k 24.05.2021 15:00.

Informace o pozemku

Parcelní číslo:	2154/1 ↗
Obec:	Krhová [500062] ↗
Katastrální území:	Krhová [776505]
Číslo LV:	656
Výměra [m ²]:	58789
Typ parcely:	Parcela katastru nemovitostí
Mapový list:	
Určení výměry:	Graficky nebo v digitalizované mapě
Způsob využití:	dráha
Druh pozemku:	ostatní plocha



Vlastníci, jiní oprávnění

Vlastnické právo	Podíl
Česká republika	
Právo hospodařit s majetkem státu	Podíl
Správa železnic, státní organizace, Dlážďená 1003/7, Nové Město, 11000 Praha 1	

Způsob ochrany nemovitosti

Název
značka geodetického bodu a její chráněné území

Seznam BPEJ

Parcela nemá evidované BPEJ.

Omezení vlastnického práva

Typ
Věcné břemeno (podle listiny)
Věcné břemeno chůze a jízdy
Věcné břemeno ve prospěch nemovitosti neevidované v katastru

Jiné zápisy



Nejsou evidovány žádné jiné zápisy.

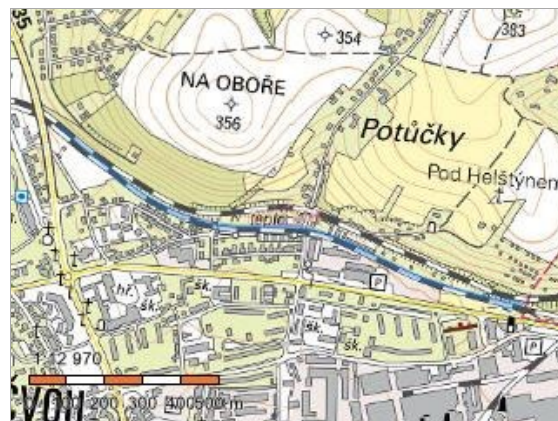
↗ **Řízení, v rámci kterých byl k nemovitosti zapsán cenový údaj**

Nemovitost je v územním obvodu, kde státní správu katastru nemovitostí ČR vykonává [Katastrální úřad pro Zlínský kraj, Katastrální pracoviště Valašské Meziříčí](#) ↗

Zobrazené údaje mají informativní charakter. Platnost dat k 24.05.2021 15:00.

Informace o pozemku

Parcelní číslo:	997/1 
Obec:	Valašské Meziříčí [545058] 
Katastrální území:	Krásno nad Bečvou [776432]
Číslo LV:	4812
Výměra [m ²]:	13860
Typ parcely:	Parcela katastru nemovitostí
Mapový list:	
Určení výměry:	Graficky nebo v digitalizované mapě
Způsob využití:	dráha
Druh pozemku:	ostatní plocha



Vlastníci, jiní oprávnění

Vlastnické právo	Podíl
Česká republika	
Právo hospodařit s majetkem státu	Podíl
Správa železnic, státní organizace, Dlážďená 1003/7, Nové Město, 11000 Praha 1	

Způsob ochrany nemovitosti

Nejsou evidovány žádné způsoby ochrany.

Seznam BPEJ

Parcela nemá evidované BPEJ.


Omezení vlastnického práva

Typ
Věcné břemeno ve prospěch nemovitosti neevidované v katastru
Věcné břemeno vedení

Jiné zápisy

Typ
Změna výměr obnovou operátu

 **Řízení, v rámci kterých byl k nemovitosti zapsán cenový údaj**

Nemovitost je v územním obvodu, kde státní správu katastru nemovitostí ČR vykonává [Katastrální úřad pro Zlínský kraj, Katastrální pracoviště Valašské Meziříčí](#) 

Zobrazené údaje mají informativní charakter. Platnost dat k 24.05.2021 15:00.